


Umgebungsärm in NRW



Ergebnisse der
Lärmkartierung
Berichtsjahr 2007

Kartierung nach Richtlinie 2002/49/EG v. 25.6.2002
Erläuterungen siehe unter www.umgebungslaerm.nrw.de
Copyright Geobasisdaten: Landesvermessungsamt NRW









Stadt Leverkusen

GKZ: 05316000
NUTS3: DEA24

0 350 700 1400 2100 2800
Meter

Kartierung: LANUV NRW

Straßenverkehr nachts

L_{night}	dB(A)
	>50 ... <=55
	>55 ... <=60
	>60 ... <=65
	>65 ... <=70
	>70
	=60 dB(A)
	Gebäude
	Gemeindegrenzen